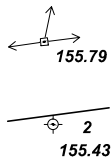
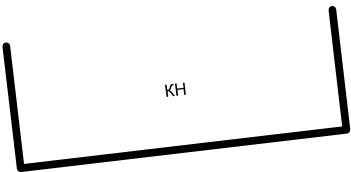


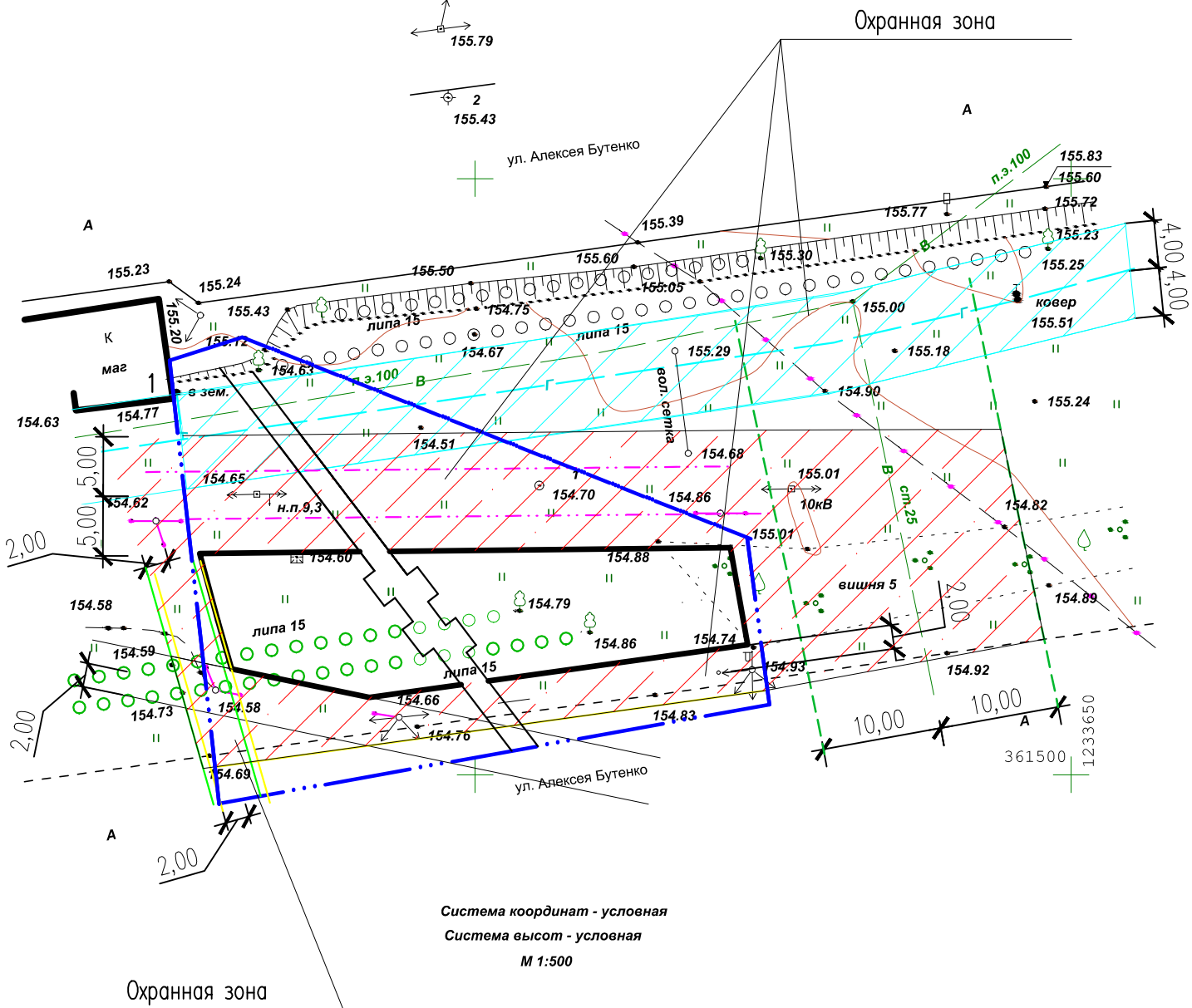
Ситуационная схема



Проектируемый участок



ул. Алексея Бутенко



Система координат - условная
Система высот - условная
М 1:500

Охранная зона

Ведомость жилых и общественных зданий и сооружений

N по плану	Наименование	Этажность	Количество			Площадь, м²				Строительный объем, м³	
			зданий	квартир		застройки		общая		здания	всего
				здания	всего	здания	всего	здания	всего		
1	Магазин	Существующее									

Экспликация площадок





Поз.	Наименование	Tun	Площадь, м ²	Примечание
ДП	Детская площадка		106,6	проектируемая

Условные обозначения :

- — — — — граница работ
- — — — — граница детской площадки
- — дерево
- — — — — граница охранной зоны водопровода (охранная зона=10 м)
- — — — — граница охранной зоны СИП(охранная зона=5 м) и ЛЭП (охранная зона=2 м)
- — — — — граница охранной зоны газопровода (охранная зона=4 м)

Примечание:
1.Участок ВЛ-10 кВ выполнен СИПом согласно справке от 18.04.18 "Курские электрические сети"

Арх N 17196

						2018–1167– ДП			
						Благоустройство общественной территории по ул. Алексея Бутенко в с. Заолешенка Суджанского района Курской области			
Изм.	Кол.	Лист	N°док	Подпись	Дата				
Разраб.		Шатохина			04.18		Стадия	Лист	Листов
Провер.		Резниченко			04.18		ДП		
						Охранные зоны	ОБУ		
Н. контр.		Резниченко			04.18		"КУРСКГРАЖДАНПРОЕКТ"		
Гл. арх АКО		Лунина			04.18				

Формат А3